



## OBEC KOSTOMLATY NAD LABEM

### Obec Kostomlaty nad Labem

zveřejňuje, v souladu s § 39 odst. 1 zákona č. 128/2000 Sb., o obcích (obecní zřízení), ve znění pozdějších předpisů,

#### **záměr směny pozemku**

Parcela číslo	Katastrální území	Výměra pozemku	List vlastnictví	Druh pozemku	Způsob využití pozemku
836/37	Kostomlaty nad Labem	29 m <sup>2</sup>	1	orná půda	

Pozemek ve vlastnictví Obce Kostomlaty nad Labem, Hronětická 237, 289 21 Kostomlaty nad Labem určený ke směně je zapsán na LV č. 1 v katastrálním území Kostomlaty nad Labem a je veden Katastrálním úřadem pro Středočeský kraj, Katastrální pracoviště Nymburk.

#### **Obec Kostomlaty nad Labem hodlá výše uvedený pozemek směnit za pozemek**


Parcela číslo	Katastrální území	Výměra pozemku	List vlastnictví	Druh pozemku	Způsob využití pozemku
428/25	Kostomlaty nad Labem	24 m <sup>2</sup>	1206	ostatní plocha	ostatní komunikace

Pozemek v duplicitním vlastnictví Miloslavy Holečkové, Švermova 356/8, 46010 Liberec – Františkov a obce Kostomlaty nad Labem, určený ke směně je zapsán na LV č. 1206 v katastrálním území Kostomlaty nad Labem a je veden Katastrálním úřadem pro Středočeský kraj, Katastrální pracoviště Nymburk.

Pozemky určené ke směně jsou vyznačeny na situačním plánu, který tvoří přílohu tohoto záměru.

Písemné připomínky či dotazy k předloženému záměru lze podat osobně na podatelnu Obecního úřadu Kostomlaty nad Labem nebo poštou na adresu Obecní úřad Kostomlaty nad Labem, Hronětická 237, 289 21 Kostomlaty nad Labem nejpozději **do 29.10.2024 do 10:00 hod.** Případné připomínky, dotazy či protinábidka musí obsahovat identifikaci pozemku, označení osoby, která připomínku, dotaz či protinábidku podává, adresu, telefonní číslo, korespondenční a e-mailovou adresu. Obec Kostomlaty nad Labem si vyhrazuje právo změnit nebo doplnit tento záměr, případně jej zrušit.

Tento záměr byl schválen usnesením Rady obce Kostomlaty nad Labem č. 129/2024 dne 2. 10. 2024.

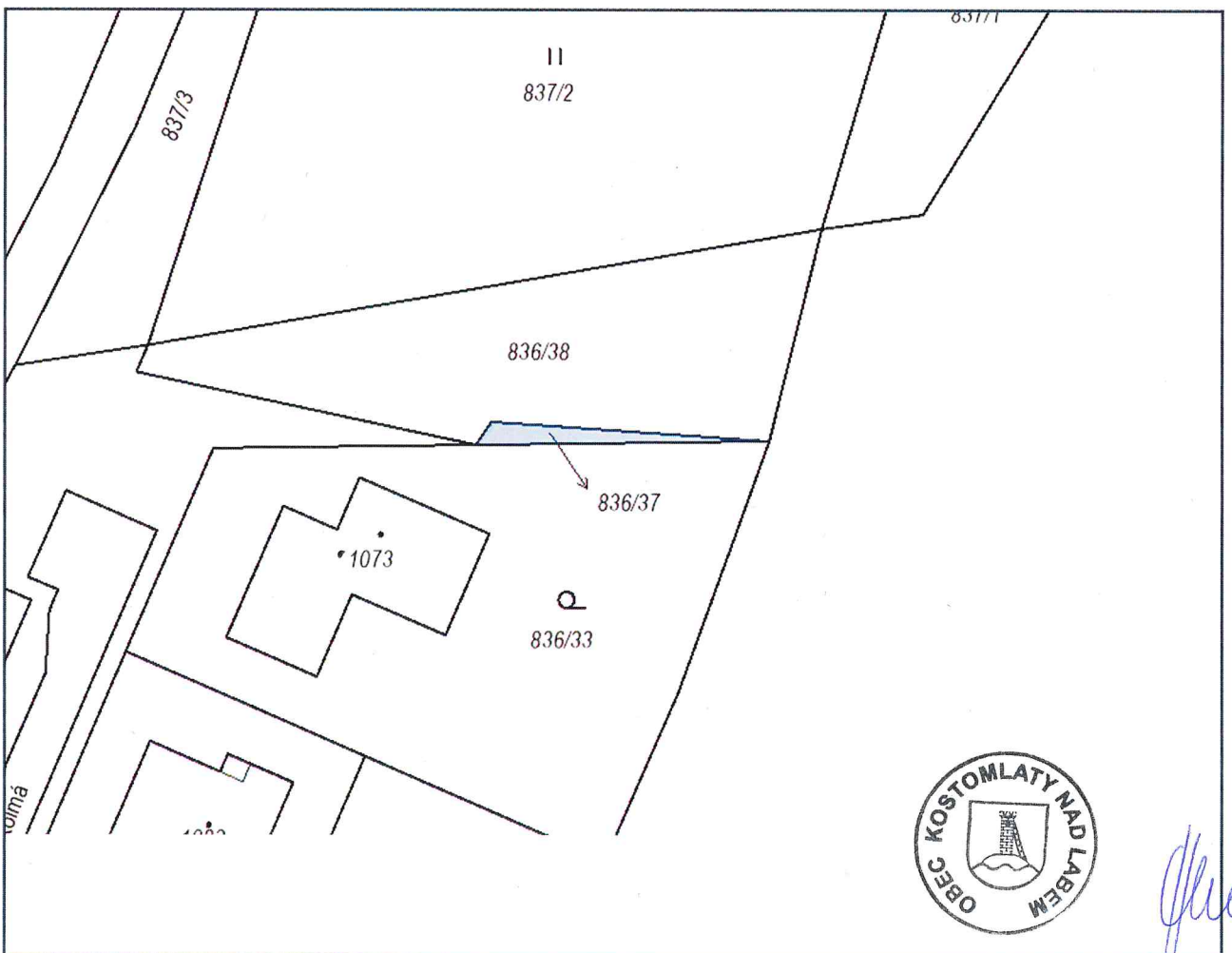
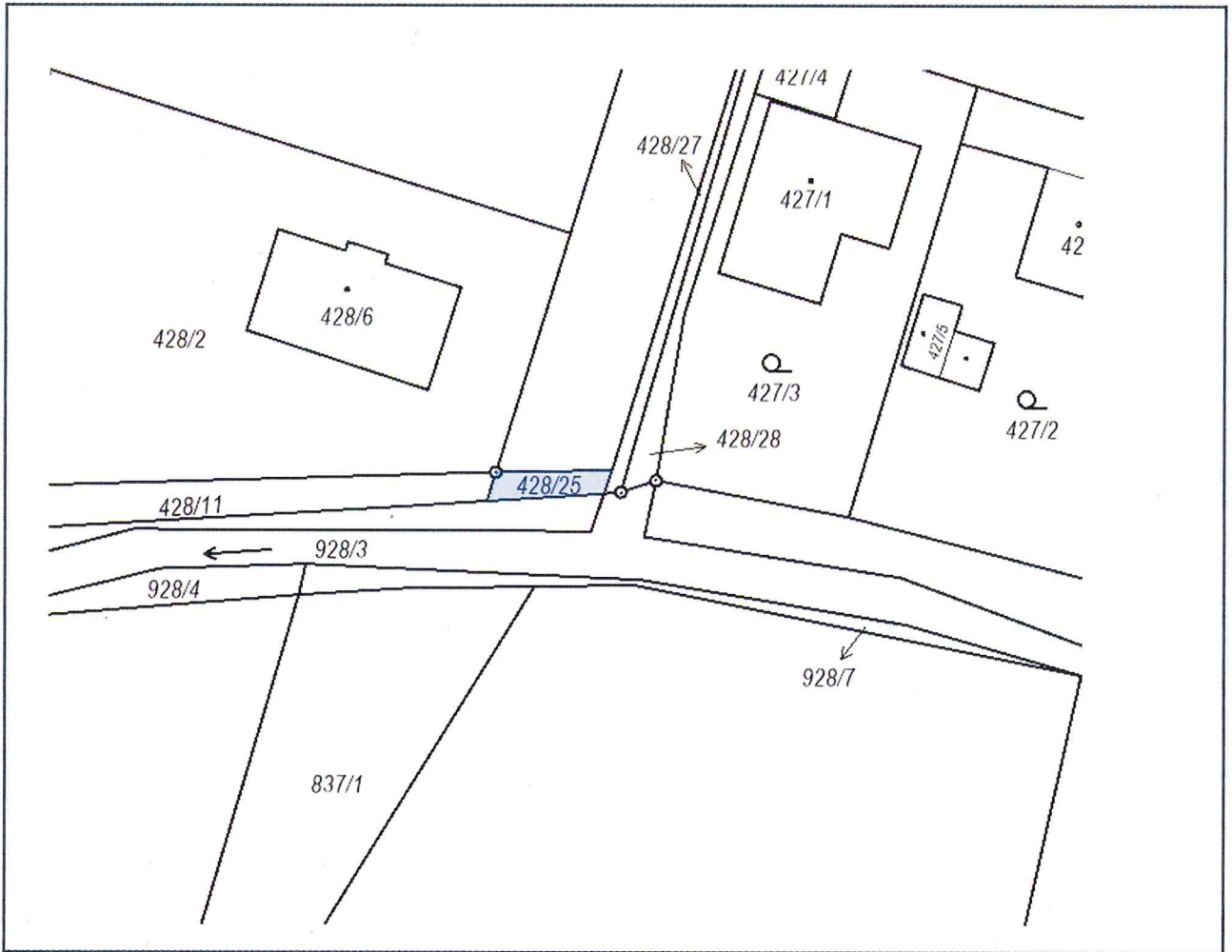


Ing. Romana Hradilová  
starostka obce

Vyvěšeno:

Sejmuto:

Příloha: situační plán se zákresem pozemků



*[Handwritten signature]*